

### Legende

- Kadastrale grenzen
- 371x Kadastrale perceelsnummer
- 35.07 Tussenafstand
- o(NR) Coördinatenpunt van de geplaatste grenspalen
- Grens van de loten
- NP Nieuw geplaatste paal
- HP Hoekpunt perceel

### Coördinatenlijst (Lambert '72)

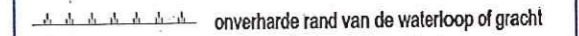
NR	X-Coörd	Y-Coörd
NP1	195073.205	223249.644
HP2	195090.702	223231.750
NP3	195090.921	223231.966
NP4	195126.328	223266.877
NP5	195112.152	223281.348

### Verklaring bestaande toestand


#### GEBOUWEN EN CONSTRUCTIES



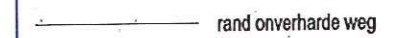
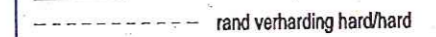
#### HOOGTELIJNEN, WATERLOPEN, GRACHTEN ...



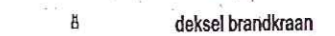
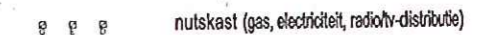
#### TOPOGRAFISCHE MERKPALEN



#### WEGENIS



#### MERKKAPPEN, KASTEN L.O.N, PALEN



Studiebureau



Infrastructuur · Water · Milieu · Gebouwen

Maatschappelijke zetel:  
ARCADIS Belgium nv/sa  
Koningsstraat 80  
1000 Brussel  
Managing Director  
Theo Dilissen

Coördinerende vestiging:  
ARCADIS  
Clara Snellingsstraat 27  
2100 Antwerpen-Deurne  
Tel. +32 (0)3 360 83 00  
Fax +32 (0)3 360 83 01

Van Herwegen Stefan (LAN 040723)  
Landmeter-Expert, bevestigd door de Rechtbank van eerst aanleg te Antwerpen.  
Ingeschreven op het Tableau van de Federale Raden van Landmeters-Experten.

info@arcadisbelgium.be - www.arcadisbelgium.be

PROVINCIE ANTWERPEN - GEMEENTE OUD-TURNHOUT

UITBREIDING DE LINT 2

2e Afdeling - Sectie F - deel van kadastrale nr. 1135B5

Oppervlakte van lot nr. 7 : 11a 33ca

Afdrukdatum: 24-03-2011 08:37  
Bestandslocatie: O:\LAND\_ANTV\11001292 De lint fase 2 loten\3720\_lot7.dwg

Projectnr. 11001292  
Projectverantw. SVH

OPMETINGS- EN AFPALINGSPLAN  
LOT 7

Schaal : 1/500